

Stichting Carnaval 't Slotgat



presenteert:

**WANDEL3
DAAGSE**

— POWERED BY 'T SLOTGAT —

2022

TELEFOONNUMMER ORGANISATIE TIJDENS DE WANDEL3DAAGSE:

06-86287977

Voorwoord

Beste Wandelaars,

Wat geweldig dat we dit jaar de wandel3daagse van Empel door kunnen laten gaan! En dat kunnen we niet zonder de hulp van al onze vrijwilligers. We willen dan ook van de gelegenheid gebruik maken om hen te bedanken voor hun inzet!!

We willen alle lopers en lopertjes veel plezier en een veilige wandeling toewensen. Denk aan elkaar tijdens het lopen en heb respect voor je omgeving. Dan kunnen we in 2022 weer een nieuwe editie van de EmpelseWandel3Daagse organiseren!

Namens de EW3Daagse,



START- EN FINISHPLAATS:

Start en finish is op het sportpark van R.K.V.V. Emplina aan de Riek 1

STARTTIJDEN;

DAG	5 KM	10 KM
WOENSDAG 15 MEI	18.00 uur	18.00 uur
DONDERDAG 16 MEI	18.00 uur	18.00 uur
VRIJDAG 17 MEI	18.00 uur	17.30 uur
	I.v.m. defilé op vrijdag is de uiterste vertrektijd 18.30 uur	I.v.m. defilé op vrijdag is de uiterste vertrektijd 18.00 uur

DEFILÉ:

Op vrijdag kunnen alle deelnemers meedoen aan het defilé, voorafgegaan door Drumfanfare Exempel. Start defilé is om **19.30** uur vanaf de parkeerplaats van Wikveld Zeis.

ROUTE DEFILÉ:

- Ga rechtsaf de Schrepel in.
- Blijf de Schrepel volgen tot aan de ingang van het sportpark van Emplina.

BELONING:

Iedere deelnemer krijgt, op vertoon van de laatste stempel op zijn/haar kaart, de medaille.

FACILITEITEN VRIJDAG:

Op vrijdagavond zijn de volgende faciliteiten / attracties aanwezig op het sportpark van Emplina:

- Speeltoestellen (eigen verantwoording)
- DJ
- Frietwagen
- EHBO

MINIMUM LEETIJD:

Kinderen tot en met 9 jaar dienen onder begeleiding van een volwassene mee te lopen.

LET OP: Bij beide routes van de 5 - 10 km dienen de lopers op eigen gelegenheid bepaalde verkeerssituaties in te kunnen schatten (bijvoorbeeld oversteek van verkeersluwe weg).

FOTO'S:

We vragen iedereen om hun mooiste foto's van de wandeltocht naar ons te mailen:

slotgat@gmail.com

De beste foto's willen wij, met bronvermelding, gebruiken voor een artikel in de Stempel. Ook willen wij de foto's op onze Facebook pagina plaatsen.



PARKEREN:

Er is genoeg parkeergelegenheid voor auto's in de omgeving van de Riek. Ondanks dat, verzoeken wij iedereen te voet te komen of op de fiets..

Fietsen kunnen onbewaakt gestald worden aan de Riek. Graag de fietsen NIET in de doorgang naar het terrein te parkeren, zodat hulpdiensten onbelemmerd toegang kunnen hebben.

GEVONDEN/VERLOREN VOORWERPEN:

Gevonden voorwerpen kunnen worden ingeleverd bij een stempelpost onderweg en op de start/finish locatie.

De organisatie stelt zich NIET aansprakelijk voor gestolen, beschadigde of verloren goederen.

HONDEN:

Voor de mens, maar ook voor de hond is het heerlijk om te wandelen. Aangezien wij in een stoet wandelen en er vele kinderen mee zullen doen, vragen wij u om niet met de hond deel te nemen.

SLECHT WEER OF CALAMITEITEN:

Bij uitzonderlijk slecht weer of calamiteiten neemt de organisatie om 17.00 uur een beslissing over het programma van die dag. Dit kan zijn het afgelasten van een wandelavond, het wijzigen van een route (-afstand) of het ongewijzigd laten doorgaan van de wandelavond.

In het geval van wijzigingen zal dit worden aangegeven op de FaceBook- en Instagrampagina van de Empelse Wandel3Daagse. In geval van twijfel kunt u contact opnemen met het telefoonnummer voor op het boekje.

De wandelaar of de begeleider van een wandelgroep blijft zelf verantwoordelijk. Mocht tijdens het wandelen de weersituatie zodanig veranderen dat het gevaar kan opleveren voor de wandelaars, zal de organisatie proberen de wandelaars op een zo snel en veilig mogelijke manier terug te laten keren naar de start locatie.

De verplichting voor het behalen van een controlestempel zal in het geval van het (gedeeltelijk) afgelasten van een wandelavond komen te vervallen of in ieder geval minder streng worden toegepast.

10 AANWIJZINGEN VOOR HET LOPEN:

1. Deelname geschiedt op eigen risico.
2. Je doet mee aan een wandeltocht, niet aan een wandelwedstrijd.
3. Houd je aan de routebeschrijving.
4. Loop op de stoep of op het fietspad. Als die er niet zijn, dan loop je aan de linkerkant van de weg.
5. Laat de natuur met rust en gooi je afval in de vuilnisbak.
6. Om 21.00 uur sluit de eindcontrolepost, **zorg dat je je hebt afgemeld.**
7. De organisatie is niet aansprakelijk voor ongevallen en/of letsel en/of schade.
8. Organisatieleden kun je herkennen aan hun kleding en badges.
9. Je volgt aanwijzingen op van politie, verkeersregelaars en organisatie
10. Geniet van de wandeling en laat ook anderen genieten!

ROUTEBSCHRIJVING 1^e DAG 5 KM

Dag van Oud-Empel

1. Ga linksaf uit de poort de Schrepel op in richting van de Zeis.
2. Ga bij kruising Zeis het trottoir op richting de rotonde. Blijf aan de linker zijde van de weg.
3. Ga bij rotonde tegen de klok in rechtsaf. Volg de rotonde de Diepteweg op.
4. Ga op de volgende rotonde tegen de klok in $\frac{3}{4}$ rond richting de Maaspoort.
5. Loop onder het viaduct door.
6. Loop bij de eerste mogelijkheid naar rechts De Saren in.
7. Ga meteen links het voet-/fietspad op. Je loopt nu door een park.
8. Blijf het voetpad volgen richting het dierenparkje/speeltuintje
9. Loop tegen de klok in om het dierenparkje en het speeltuintje.
10. Sla, net na het speeltuintje, rechtsaf de Bingerden in.
11. Dan rechtdoor de Bijsteren in.
12. Neem het eerste fietspad naar rechts.
13. Volg dit fietspad tot aan de Sluisweg.
14. Ga linksaf de Sluisweg op.
15. Ga rechts de Polderwaard in.

LET OP: De 10 km loopt hier door op de Sluisweg

16. Neem in de groenzone (net voor Marie Koenenlaan) het fietspad rechtsaf naar Oud-Empel.
17. Sla op de Empelsedijk rechtsaf.

LET OP: De 10 km komt er hier weer bij

18. Loop langs de Lachende Vis en het kapelletje van Maria, Onze Lieve Vrouwe van Empel.
19. Ga linksaf onder viaduct van de A2 door.
20. Neem de eerste weg rechts, de Meerwijkweg.
21. Neem de eerste weg rechts, de Rietwaard.
22. Aan het einde van de weg weer rechts, de Uilenwaard.

23. Steek onder begeleiding de Uilenwaard over.
24. Sla linksaf de Spanjaardswaard in.
25. Ga rechtsaf het bruggetje (fietspad) over naar de Leentjeswaard.
26. Loop door de Leentjeswaard en sla linksaf de Kasteeldreef in.
27. Volg de Kasteeldreef.
28. Steek de pastoor Verhoevenstraat/Meerwijkweg over, de Deken
Pompenstraat in.
29. Steek de Fluitenkruid/Burgemeester Godschalkxstraat over.
30. Ga de Sint Landolinuslaan in.
31. Ga na ongeveer 50 meter linksaf de Bankade in.
32. Bij de kruising met Zeis/ Wateringen ga rechtsaf en meteen linksaf
de Schrepel in.
33. Vervolg Schrepel tot aan ingang sportpark Emplina.

VERGEET NIET JE AF TE MELDEN!

SPONSOREN

De organisatie van de Empelse Wandel3Daagse dankt de volgende bedrijven voor hun ondersteuning:



Van Tol Convenience Food BV, Uilenwaard 23-27 • P.O. Box 3022 • 6203 DA 's-Hertogenbosch The Netherlands
T +31 (0)73 645 06 73 • F +31 (0)73 645 04 30 • E info@vantol.nl • I www.vantol.nl

Op alle overeenkomsten met Van Tol Convenience Food BV zijn de algemene voorwaarden van Van Tol Convenience Food BV van toepassing. Deze zijn te raadplegen op www.vantol.nl en zijn gedeponeerd bij de Rechtsbank te 's-Hertogenbosch onder het nummer 103/2003. Op verzoek wordt u een exemplaar toegezonden.

Denk aan het milieu voordat u dit bericht print



Domino's Pizza



**Café/Zalen/Catering
Service De Lachende Vis**

De *B*lauwe
Sluis



Restaurant de Blauwe Sluis

Bakkerij
van Doorn
bijzonder lekker!

Bakkerij Van Doorn

ROUTEBESCHRIJVING 1^e DAG 10 KM

Dag van de Maaspoort

1. Ga linksaf uit de poort de Schrepel op in richting van de Zeis.
2. Ga bij kruising Zeis het trottoir op richting de rotonde. Blijf aan de linker zijde van de weg.
3. Ga bij rotonde tegen de klok in rechtsaf. Volg de rotonde de Diepteweg op.
4. Ga op de rotonde tegen de klok in $\frac{3}{4}$ rond richting de Maaspoort.
5. Loop onder het viaduct door.
6. Loop bij de eerste mogelijkheid naar rechts De Saren in.
7. Ga meteen links het voet-/fietspad op. Je loopt nu door een park.
8. Blijf het voetpad volgen richting het dierenparkje/speeltuintje.
9. Loop tegen de klok in om het dierenparkje en het speeltuintje.
10. Sla, net na het speeltuintje, rechtsaf de Bingerden in.
11. Dan rechtdoor de Bijsteren in.
12. Neem het eerste fietspad naar rechts.
13. Volg dit fietspad tot aan de Sluisweg.
14. Ga linksaf de Sluisweg op.

LET OP: De 5 km slaat hier rechtsaf in de richting van Oud-Empel!

13. Loop door tot aan de Basisschool Meander. Ga hier rechtsaf de Larenweg in.
14. Steek de rotonde recht over (houd rechts aan).
15. Loop door tot net iets voor het einde van het fietspad.
16. Aan de overkant van de weg, net iets voor het einde van het fietspad, is een betonnen trap. Steek hier over.
17. Loop twee betonnen trappen op.
18. Houd de flat aan je linkerhand en loop nog een betonnen trap op tot op de Empelse Dijk.
19. Sla rechtsaf op de Empelse Dijk.
20. Loop door tot de Lachende Vis.
21. Loop langs de Lachende Vis en het kapelletje van Maria, Onze Lieve Vrouwe van Empel.

LET OP: De 5 km komt er hier weer bij!

21. Ga linksaf onder viaduct van de A2 door.
22. Ga rechtdoor, blijf op de Empelse Dijk

LET OP: De 5 km gaat hier rechtsaf!

23. Ga op de Doornkampsteeg rechtsaf.
24. Ga linksaf de Valeriaan in.
25. Ga rechtsaf op het Fluitenkruid.
26. Steek het Fluitenkruid over ter hoogte van de Sint Landolinuslaan en ga de Sint Landolinuslaan in.
27. Ga na ongeveer 50 meter linksaf de Bankade in.
28. Bij de kruising met Zeis/ Wateringen ga rechtsaf en meteen linksaf de Schrepeel in.
29. Vervolg Schrepeel tot aan ingang sportpark Emplina.

VERGEET NIET JE AF TE MELDEN!

ROUTEBESCHRIJVING 2^e DAG 5 KM

Dag van de Empelse sluis

1. Ga linksaf uit de poort de Schrepel op in richting van de Zeis.
2. Ga bij kruising Zeis het trottoir op richting de rotonde. Blijf aan de linker zijde van de weg.
3. Ga bij rotonde linksaf de Empelseweg op.
4. Loop de Empelseweg af tot aan het Máximakanaal.
5. Sla bij het Máximakanaal linksaf, het Mariannepad op.
6. Loop het Mariannepad af tot de sluis van Empel.

LET OP: Hier gaat de route van 10 km rechtsaf richting Gewande en komt er later weer bij.

7. Sla bij de sluis linksaf de Empersedijk op.
8. Sla linksaf de Doornkampsteeg in naar beneden.
9. Volg de Doornkampsteeg helemaal tot aan de Deken Pompenstraat.
10. Ga op de Deken Pompenstraat links af.
11. Steek de Fluitenkruid/ Burgermeester Godschalkxstraat over
12. Ga de Sint Landolinuslaan in.
13. Ga na ongeveer 50 meter linksaf de Bankade in.
14. Bij de kruising met Zeis/ Wateringen ga rechtsaf en meteen linksaf de Schrepel in.
15. Vervolg Schrepel tot aan ingang sportpark Emplina.

VERGEET NIET JE AF TE MELDEN!

ROUTEBESCHRIJVING 2^e DAG 10 KM

Dag van Gewande

1. Ga linksaf uit de poort de Schrepel op in richting van de Zeis.
2. Ga bij kruising Zeis het trottoir op richting de rotonde. Blijf aan de linker zijde van de weg.
3. Ga bij rotonde linksaf de Empelseweg op.
4. Loop de Empelseweg af tot aan het Máximakanaal.
5. Sla bij het Máximakanaal linksaf, het Mariannepad op.
6. Loop het Mariannepad af tot de sluis van Empel.
7. Ga rechtsaf over de sluis de Empel sedijk op.

LET OP: Hier gaat de route van 5 km linksaf richting Empel.

8. Ga bij de Bokskampweg rechtsaf naar beneden.
9. Ga aan het einde van de weg linksaf de Hustenweg in.
10. Blijf deze weg volgen.
11. Ga de tweede straat linksaf de Rosmalensedijk in en loop richting de dijk.
12. Houd op de dijk links aan op de Rosmalensedijk.
13. Loop door Gewande richting Empel.

LET OP: Bij de sluis sluit je weer op de route van de 5 km aan.

14. Volg de Doornkampsteeg helemaal tot aan de Deken Pompenstraat.
15. Ga op de Deken Pompenstraat links af.
16. Steek de Fluitenkruid/ Burgermeester Godschalkxstraat over
17. Ga de Sint Landolinuslaan in.
18. Ga na ongeveer 50 meter linksaf de Bankade in.
19. Bij de kruising met Zeis/ Wateringen ga rechtsaf en meteen linksaf de Schrepel in.
20. Vervolg Schrepel tot aan ingang sportpark Emplina.

VERGEET NIET JE AF TE MELDEN!

ROUTEBESCHRIJVING 3e DAG 5 KM

Dag van “rondje om de kerk”

1. Ga linksaf uit de poort de Schrepel op in richting van de Zeis.
2. Steek de Zeis over, de Hark in.

LET OP: De route van de 10 km gaat hier rechtsaf

3. Deze gaat over in de Schoffel.
4. Dan links de Zeis in.
5. Ga meteen weer links de Waterlelie in.
6. Ga rechts de Valeriaan in.
7. Sla de 3e weg rechts af, de Waterbies.
8. Ga links af de Berenklaauw in.
9. Steek de Fluitenkruid over en loop de Berenklaauw verder in.
10. Loop deze weg helemaal uit.
11. Ga aan het eind rechts af de Waterranonkel in en meteen links af, de Vogelwikke in.
12. Ga aan het eind rechts af en vervolg de Doornkampsteeg.
13. Loop deze weg helemaal uit tot op de dijk.
14. Ga linksaf op de Empelse Dijk.
15. Vervolg de Empelse Dijk en ga bij de eerste afslag links de dijk af.
16. Ga rechtsaf het Veldpad in.
17. Met bocht links het Korenveld in.
18. Rechtsaf de Breekkers in.
19. De Meerwijkweg oversteken en direct rechtsaf.
20. Ga linksaf de Uilenwaard in.
21. Steek ter hoogte van Van Tol Convenience Food over naar het Kasteelpark.
22. Ga vanaf Kasteelpark rechts af Leentjeswaard in
23. Ga linksaf naar Kasteeldreef
24. Sla rechtsaf de Burgermeester de Bekkerstraat in.
25. Dan de Burgermeester Godschalxstraat oversteken
26. Linksaf de Asmunt in.
27. Ga bij SCC d'n As rechts af de Empelseweg in.

28. Ga op de rotonde tegen de klok in links af de Zeis in.
29. **Blijf op de parkeerplaats van WIKVELD ZEIS wachten tot het defilé van start gaat.**

ROUTEBESCHRIJVING 3e DAG 10 KM

De dag van “de brug”

1. Ga linksaf uit de poort de Schrepel op in richting van de Zeis.
2. Ga bij kruising Zeis het trottoir op richting de rotonde. Blijf aan de linker zijde van de weg

LET OP: De route van de 5 km gaat hier rechtdoor!

3. Ga bij rotonde linksaf de Empelseweg op.
4. Loop via het fietspad in de richting van de maximabrug en houdt links aan om over de brug te lopen.
- 5 Loop onder de tunnel door en houdt links aan
- 6 Blijf het fietspad volgen
- 7 Steek de rotonde recht over en blijf het fietspad volgen
- 8 Bij de volgende rotonde wederom rechtdoor
- 9 Steek net voor de bocht, op de daarvoor aangewezen plek, over de Hustenweg in
- 10 Sla rechtsaf de boskampweg in
- 11 Houdt bovenaan de dijk links aan!
- 12 Steek het maximakanaal over via de Sluis
- 13 Na de Sluis neem je de trap naar beneden om op het Mariannepad je weg te vervolgen (Let op! Hier staat een post!)
- 14 Sla rechtsaf de Bankade in
- 15 Steek de Zeis over en sla rechtsaf en meteen linksaf de Waterlelie in

LET OP: Je sluit hier weer aan op de route van de 5 km.

- 16 Ga rechts de Valeriaan in.
- 17 Sla de 3e weg rechts af, de Waterbies in.
- 18 Ga linksaf de Berenklaauw in.
- 19 Steek de Fluitenkruid over en loop de Berenklaauw verder in.
- 20 Loop deze weg helemaal uit.

- 21 Ga aan het eind rechts af de Waterranonkel in en meteen links af, de Vogelwikke in.
- 22 Ga aan het eind rechts af en vervolg de Doornkampsteeg.
- 23 Loop deze weg helemaal uit tot op de dijk
- 24 Ga linksaf op de Empelse Dijk.
- 25 Vervolg de Empelse Dijk en ga bij de eerste afslag links de dijk af.
- 26 Ga rechtsaf het Veldpad in.
- 27 Met bocht links het Korenveld in.
- 28 Rechtsaf de Breeakkers in.
- 29 De Meerwijkweg oversteken en direct rechtsaf.**
- 30 Ga linksaf de Uilenwaard in.
- 31 Steek ter hoogte van Van Tol Convenience Food over naar het Kasteelpark.
- 32 Ga vanaf Kasteelpark rechts af Leentjeswaard in
- 33 Ga linksaf naar Kasteeldreef
- 34 Sla rechtsaf de Burgermeester de Bekkerstraat in.
- 35 Dan de Burgermeester Godschalxstraat oversteken
- 36 Linksaf de Asmunt in.
- 37 Ga bij SCC d'n As rechts af de Empelseweg in.
- 38 Ga op de rotonde tegen de klok in links af de Zeis in.
- 39 Blijf op de parkeerplaats van WIKVELD ZEIS wachten tot het defilé van start gaat.**

Wandelliedjes

1. Bananenlied

Kijk voor melodie op YouTube:
<http://www.youtube.com/watch?v=3TzByL1f3N4>
Boswachters-Bananenlied

Voor de groentewinkel stond Keesje de Jordaan
Zwaaiend sprak hij tot de baas: "Geef me een banaan!"
Maar de baas was juist die dag, gladweg uitverkocht
En hij dacht dat onze Kees ruzie met hem zocht.



Refrein:

En de baas zei: "Ja, ik heb geen bananen,
Ik heb geen bananen vandaag
'k heb radijsjes, hele mooie witte en rooie
maar ja ik heb geen bananen,
ik heb geen bananen vandaag!

Plots vloog er een rode kool door de winkelruit
En er volgde een meloen in de baas zijn snuit
De baas zijn snuit zat vol met sap,
Kees ging voor hem staan
Lelijke meloenenkop geef me een banaan.

Refrein

Dit is echt een superhit, maar eig'lijk veel te kort
Er moet nog een coupletje bij, dat is wat er schort
Zo'n stoffig stukje tekst als dit, dat kan eig'lijk niet
Maar de boswachters die doen het toch
Want die weten hoe het giet!

Refrein

2. In een blokhut op de prairie

Kijk voor melodie op YouTube:

<http://youtu.be/MhN3dzlBx3U>

She'll be coming round the mountain when she comes

In een blokhut op de prairie woont een man
Rooie haren, twee pistolen en niet bang
Hij woont daar eenzaam en verlaten
Ver van dorpen en van straten
Cowboy Billie van de ranch of Circle Slang

Refrein:

Singing ay ay yippie yippie yé
Singing ay ay yippie yippie yé
Singing ay ay yippie, ay ay yippié
Ay ay yippie yippie yé

Op een dag moest cowboy Billie naar de stad
Omdat hij geen kogels voor zijn Colt meer had
Heel voldaan en heel tevreden
Is hij daar naartoe gereden
Fris gewassen, kaal geschoren, helemaal glad

Refrein

In de stad kocht hij kogels en tabak
Hij dronk er whisky, speelde poker met gemak
Zodat hij Jimmie niet zag komen
Zijn grote vijand, ook in dromen
Vrolijk fluitend, met zijn handen in zijn zak

Refrein

In een mum van tijd was toen de strijd ontbrand
Billie schoot vanaf zijn heup in Jimmies hand
Deze liet zijn Colt toen vallen,
Billie ging maar door met knallen
Hij schoot de lamp uit en de flessen van de plank

Refrein

In de duisternis ontkwam hij met zijn paard
Maar de sheriff zat hem echter aan zijn staart
Het ging door heuvels en ravijnen
Terwijl de maan begon te schijnen
En dat ging met een ongeluk gepaard

Refrein

Door de maneschijn sloeg zijn paard op hol
En dat hield hij toen een half uurtje vol
Tot hij eensklaps zonder reden
Een ravijn is ingereden
En ze draaiden in de rondte als een tol

Refrein

(‘Droevig gezongen’)

In het dal onder wat rotzooi en wat gruis
Lag het lijk van wilde Billie ver van huis
Hij is als een cowboy overleden,
De prairie koning is verleden
En zijn mond is nu gesloten als een kluis

Refrein

3. Potje met vet

Kijk voor melodie op YouTube:

<http://www.youtube.com/watch?v=JbbOCXchGMM>

Potje met vet, Nijmeegse vierdaagse



Ik heb een potje met vet, al op de tafel gezet
Ik heb een potje, potje, potje potje ve-ê-et al op de tafel gezet.

Dit is het eerste couplet!
Ik heb een potje met vet, al op de tafel gezet
Ik heb een potje, potje, potje potje ve-ê-et al op de tafel gezet.

Dit is het tweede couplet!
Ik heb een potje met vet, al op de tafel gezet
ik heb een potje, potje, potje potje ve-ê-et al op de tafel gezet.

Dit is het derde couplet!
Ik heb een potje met vet, al op de tafel gezet
ik heb een potje, potje, potje potje ve-ê-et al op de tafel gezet.

Dit is het vierde couplet!
Enzovoorts....

4. Het hondje van de bakker

Kijk voor melodie op YouTube:
<http://www.youtube.com/watch?v=e4-XXkFPrSs>
Het hondje van de bakker

Het hondje van de slager / dat had vies gedaan
Dat was gaan zwemmen / zonder zwembroekie aan!



Refrein:

En van je hela, hela, hela holala, hoi!
Hela, hela, hela holala hoi!

Toen kwam er een agent aan / die zei: "Vieze Hond"!!
Mag jij wel zwemmen / in je blo-ô-ote kont?

Refrein

Zand, zeep, soda / koffiemelk, thee
Ranja met een rietje / wat doe je er mee?

Refrein

Waarom heeft een zebra / toch strepen op z'n buik?
Dat is heel logisch / want hij houdt niet van geruit!

Refrein

Waarom heeft een juffrouw / een haarspeld in d'r haar?
Wel dat is heel natuurlijk / want een boomstam is te zwaar!

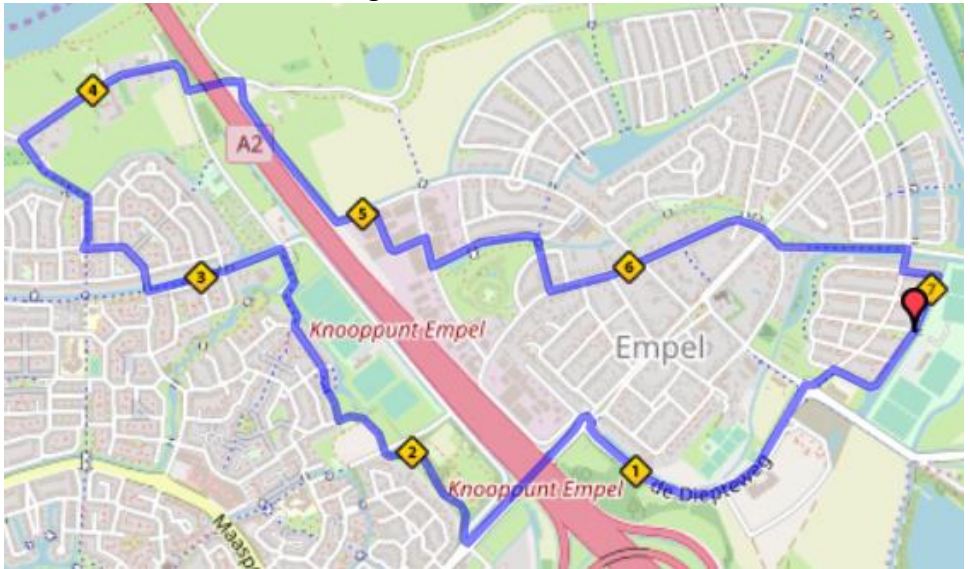
Refrein

Waarom heeft die juffrouw / een hondje op haar schoot?
Wel dat is heel natuurlijk / want een olifant is te groot!

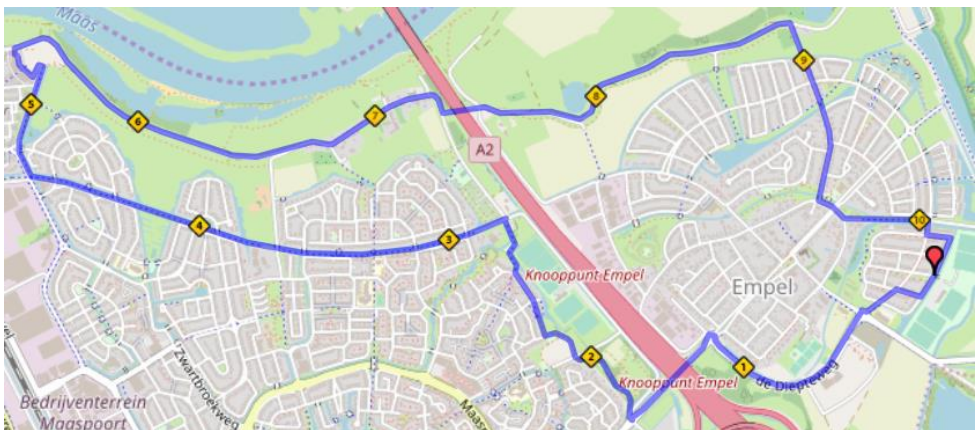
Refrein

Waarom blust de brandweer / met water het vuur?
Wel dat is heel natuurlijk / want champagne is te duur!

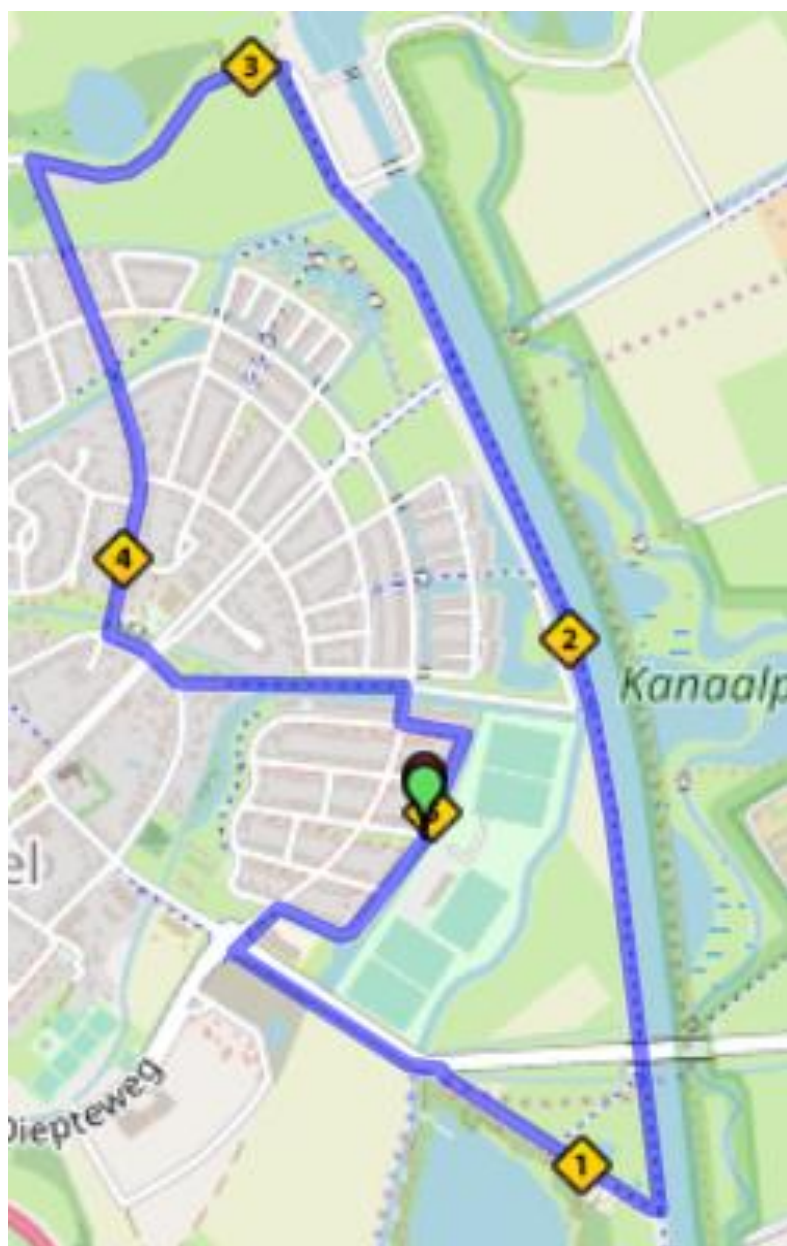
Dag 1: 5 kilometer



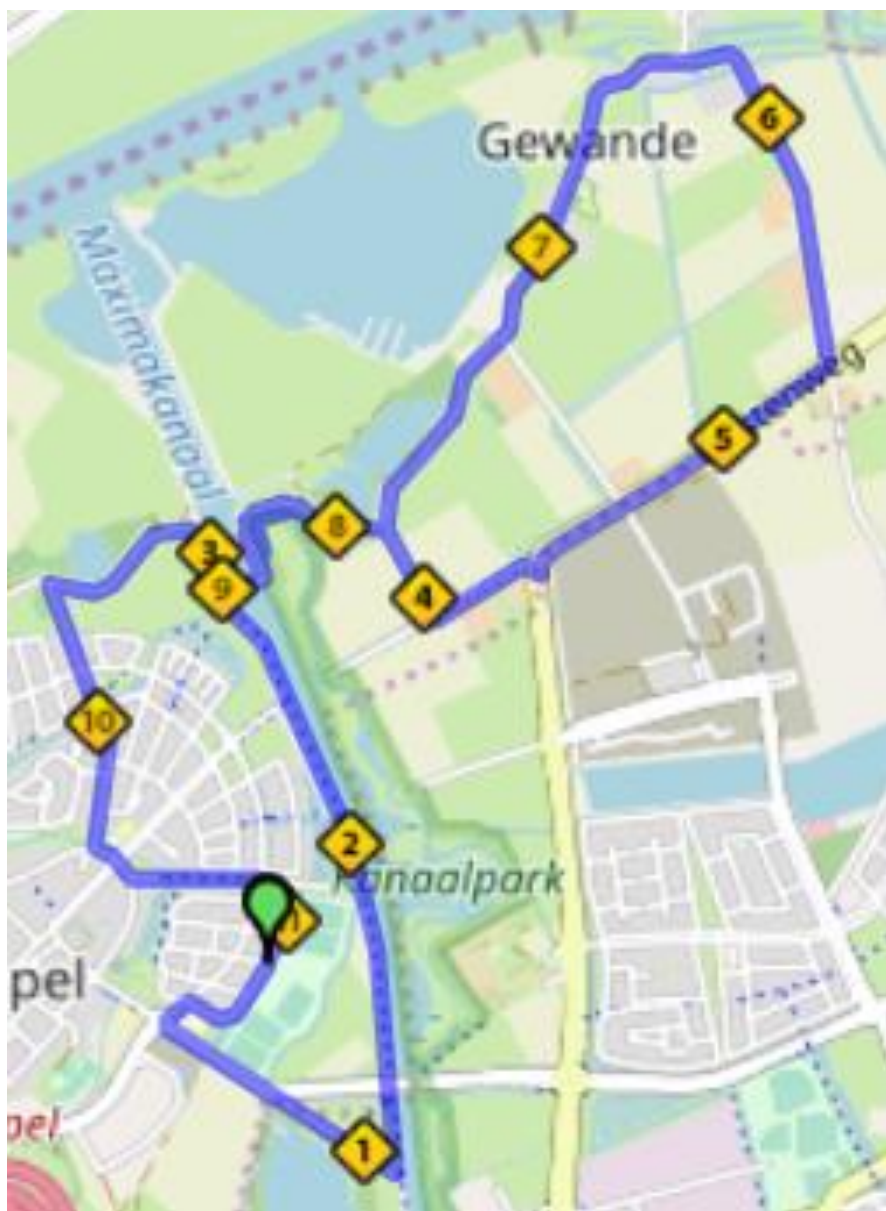
Dag 1: 10 kilometer



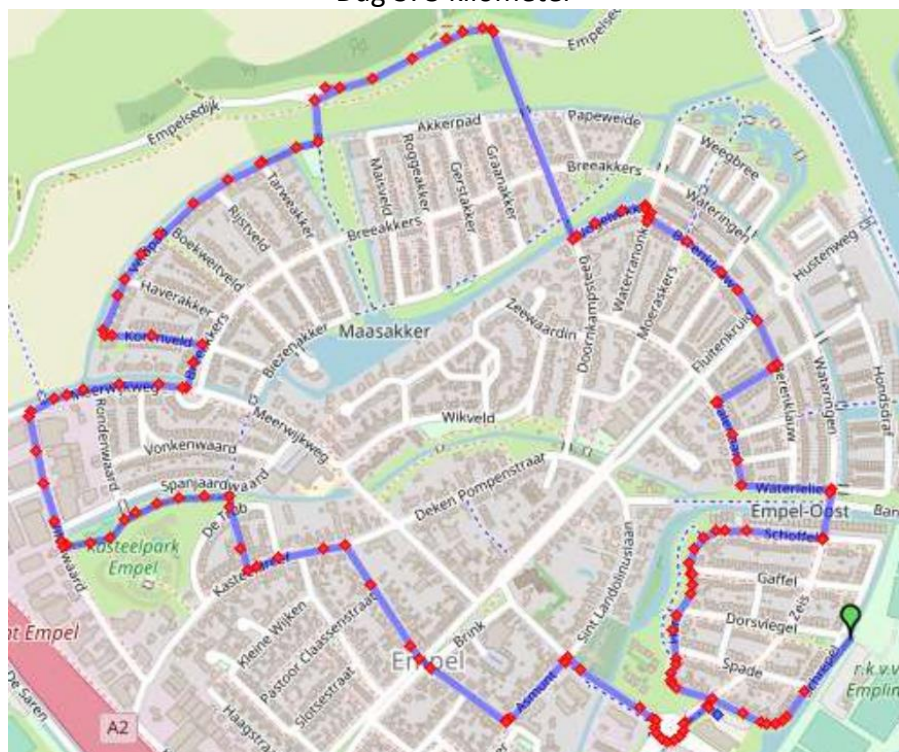
Dag 2: 5 kilometer



Dag 2: 10 kilometer



Dag 3: 5 kilometer



Dag 3: 10 kilometer

